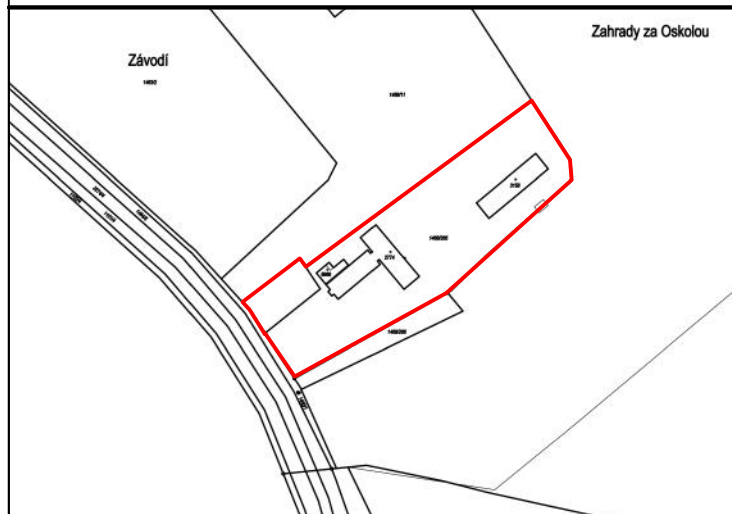


SITUAČNÍ VÝKRES ŠIRŠÍCH VZTAHŮ

KATASTRÁLNÍ MAPA



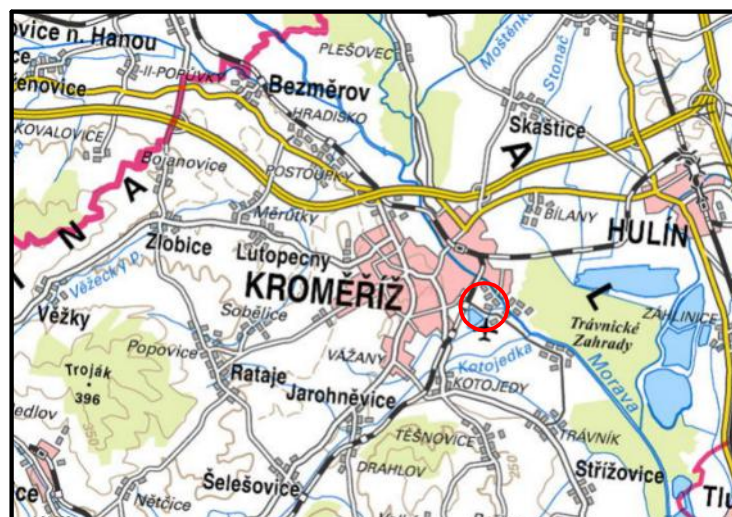
ORTOFOTO MAPA



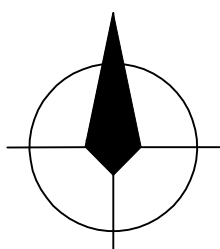
MAPA MĚSTA KROMĚŘÍŽ



MAPA ŠIRŠÍHO OKOLÍ



0,000 = 190,920 m n. m.



VYPRACOVAL:	KONTRLOVAL:	AUTORIZOVAL:	Ing. Kateřina Foltýnová Projekce pozemních staveb IČ: 086 46 040	
Ing. Kateřina Foltýnová	Ing. Jan Sedláček	Ing. Jan Sedláček		
INVESTOR: Město Kroměříž, Velké náměstí 115, 767 01 Kroměříž			FORMÁT:	A4
MÍSTO STAVBY: p. č. st. 2774, p. č. 1468/265, p. č. st. 6969, k. ú. Kroměříž			DATUM:	08/2022
ČÁST: Situační výkresy			ÚČEL:	DPS
STAVBA: ÚTULEK PRO KOČKY MĚSTA KROMĚŘÍŽE			ČÁST:	C
OBSAH: SITUAČNÍ VÝKRES ŠIRŠÍCH VZTAHŮ			MĚŘÍTKO:	
			KOPIE Č.:	
			Č. VÝKRESU:	C.1